


REPRESENTAÇÃO DO IGP NA INICIATIVA ECO-IMAGINE

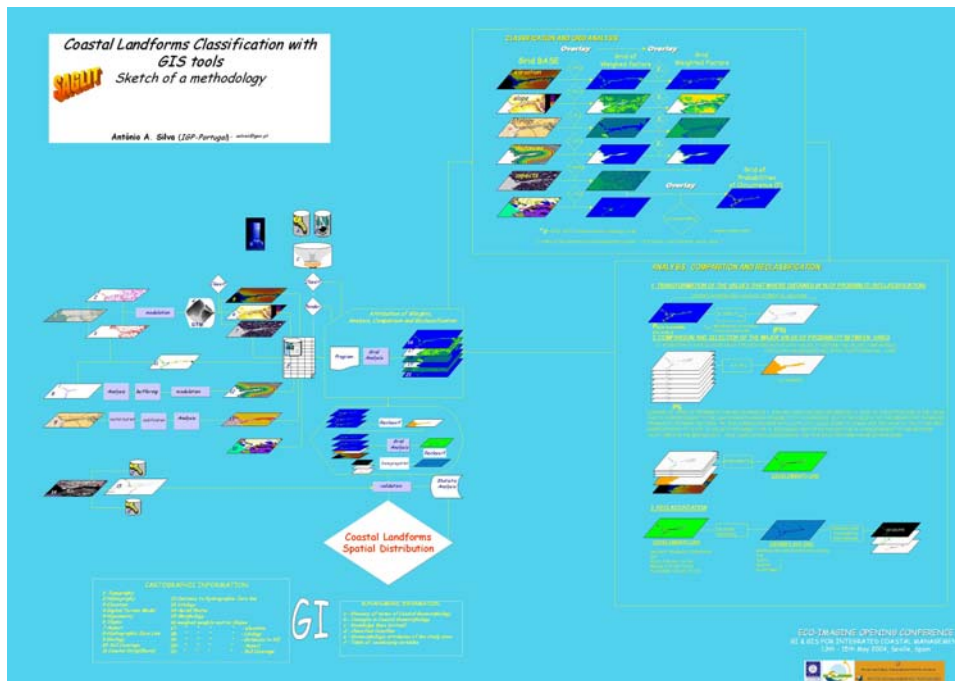
No passado dia 21 do mês de Novembro, o Instituto Geográfico Português (IGP) fez-se representar por dois elementos da Direcção de Serviços de Investigação e Gestão da Informação Geográfica (DSIGIG) na *Final Conference: Futures Perspectives for GI and ICM*, realizado na cidade de Génova (Itália), no âmbito da *Eco-Imagine Virtual Permanent Conference*.

O Doutor António Alves da Silva e o Dr. Rui Miguel Papudo apresentaram dois posters, com os títulos de “*Coastal Geomorphology: GI, GIS & Integration in CZM*” e “*Spatial Planning indicators: a methodological proposal for the Portuguese case*” tendo as deslocações sido suportadas por bolsas de investigação do projecto europeu Marie Curie.




Este evento decorreu na sequência de conferências e cursos promovidos pelo *Eco-Imagine*, para investigadores, dedicados a problemas relacionados com a da Gestão Integrada do Litoral, no qual foram discutidas várias perspectivas de abordagem da temática, que abrangeram um vasto número de investigadores de diversas nacionalidades, permitindo o intercâmbio de conhecimento e metodologias.

A participação do IGP neste âmbito, foi em geral traduzida pela apresentação de **posters**, tendo ainda sido apresentados dois **projectos de investigação**. Esta informação encontra-se **publicada** no sítio da internet do Eco-Imagine, podendo ser consultados pelo público




Poster apresentado pelo Doutor António Alves da Silva, a 13 de Maio de 2004, na *Eco-Imagine Initial Conference: GI & GIS for ICM*, realizada na cidade de Sevilha (Espanha)




Poster apresentado pelo Doutor António Alves da Silva, a 13 de Junho de 2006, na *Eco-Imagine Thematic Conference: Building Coastal Knowledge and GI*, realizada na cidade de Cork (Irlanda)



Poster apresentado pelo Dr. Rui Miguel Papudo, a 14 de Novembro de 2006, na *Eco-Imagine Thematic Conference: The Waterfront Management and GI*, realizada na cidade de Génova (Itália)



Poster apresentado pelo Doutor António Alves da Silva, a 23 de Julho de 2007, no *Training Course: Geospatial Technologies*, realizada na cidade de Aberdeen (UK)



Poster apresentado pelo Dr. Rui Miguel Papudo, a 23 de Julho de 2007, no *Training Course: Geospatial Technologies*, realizada na cidade de Aberdeen (UK).

Foram ainda apresentados os seguintes projectos de investigação:

- Projecto “*Spatial Planning Indicators: a core set proposal for waterfront management – the Portuguese case*”, apresentado pelo Dr. Rui Miguel Papudo, a 14 de Novembro de 2007, na *Eco-Imagine Thematic Conference: The Waterfront Management and GI*, realizada na cidade de Génova (Itália);
- Projecto “*Knowing the coastal landforms, using GI, to know the coas*”, apresentado pelo Doutor António Alves da Silva, a 23 de Julho de 2007, no *Training Course: Geospatial Technologies*, realizada na cidade de Aberdeen (UK)

Toda esta produção científica será, oportunamente, disponibilizada no portal electrónico do IGP.